

Regione Lombardia
COMUNI DELLE TERRE DEI NAVIGLI
 (Azzanello, Cappella Cantone, Casalbuttano ed Uniti, Castelvisconti,
 Cumignano sul Naviglio, Genivolta, Paderno Ponchielli, Soresina, Trigolo)

Provincia di Cremona

Piano di Governo del Territorio

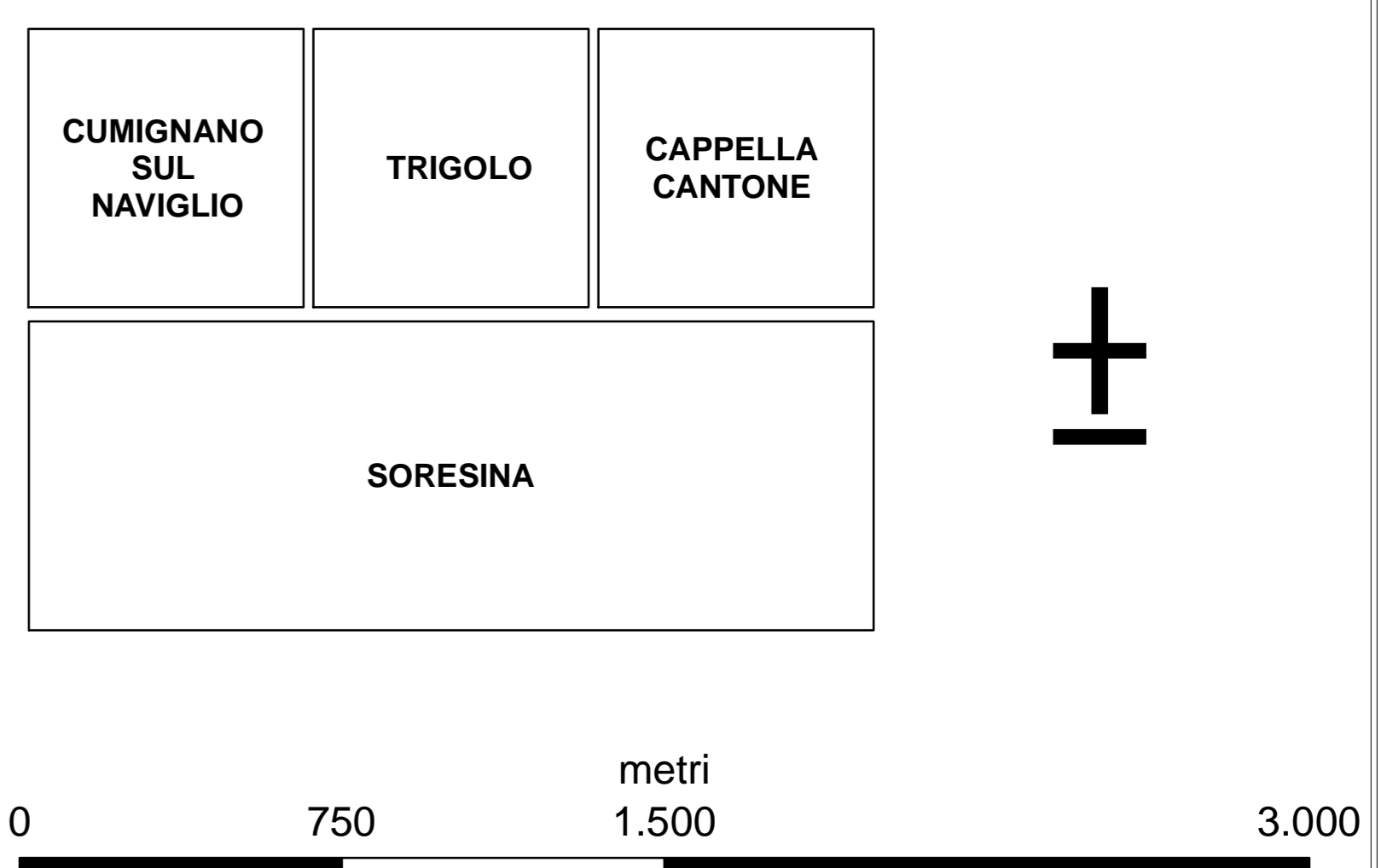
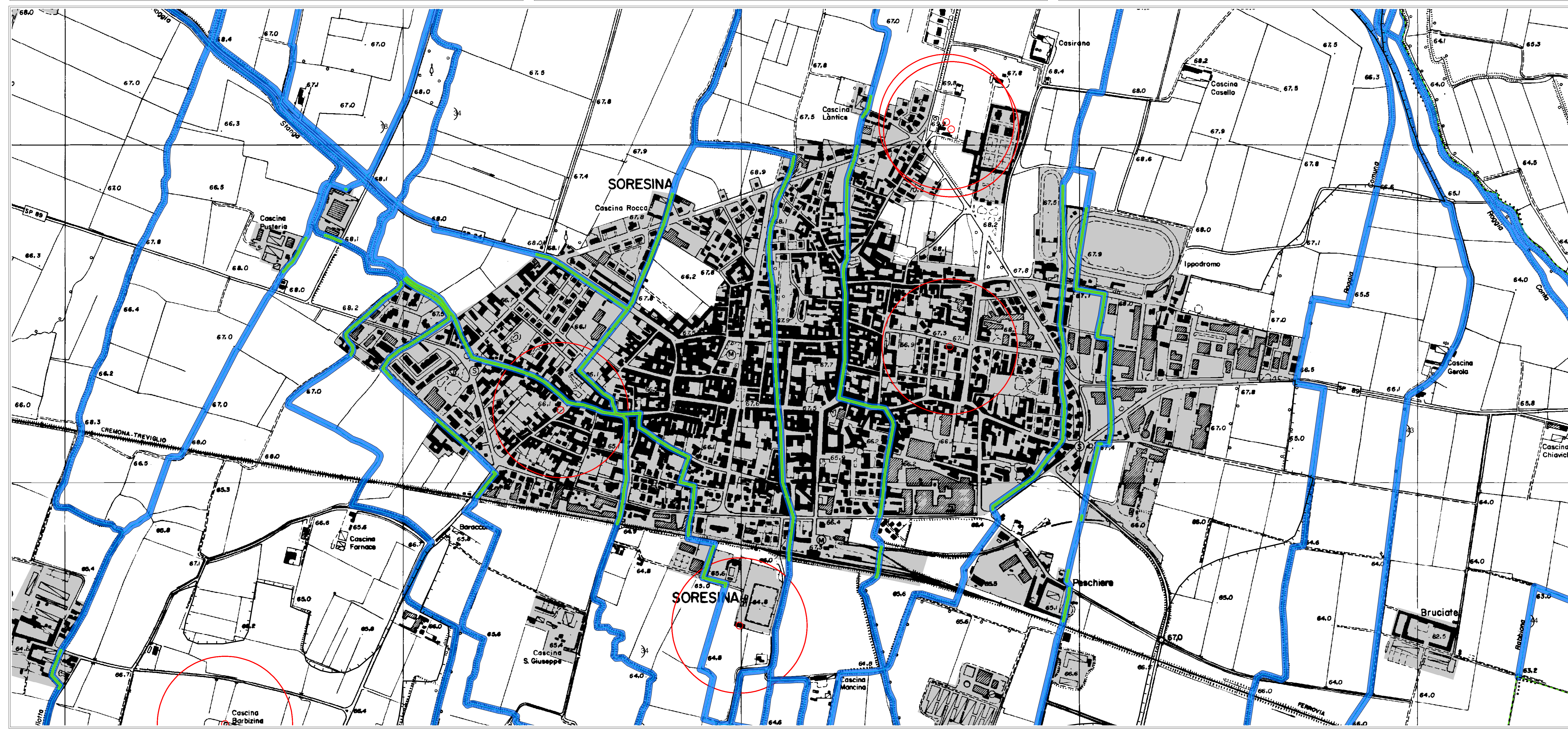
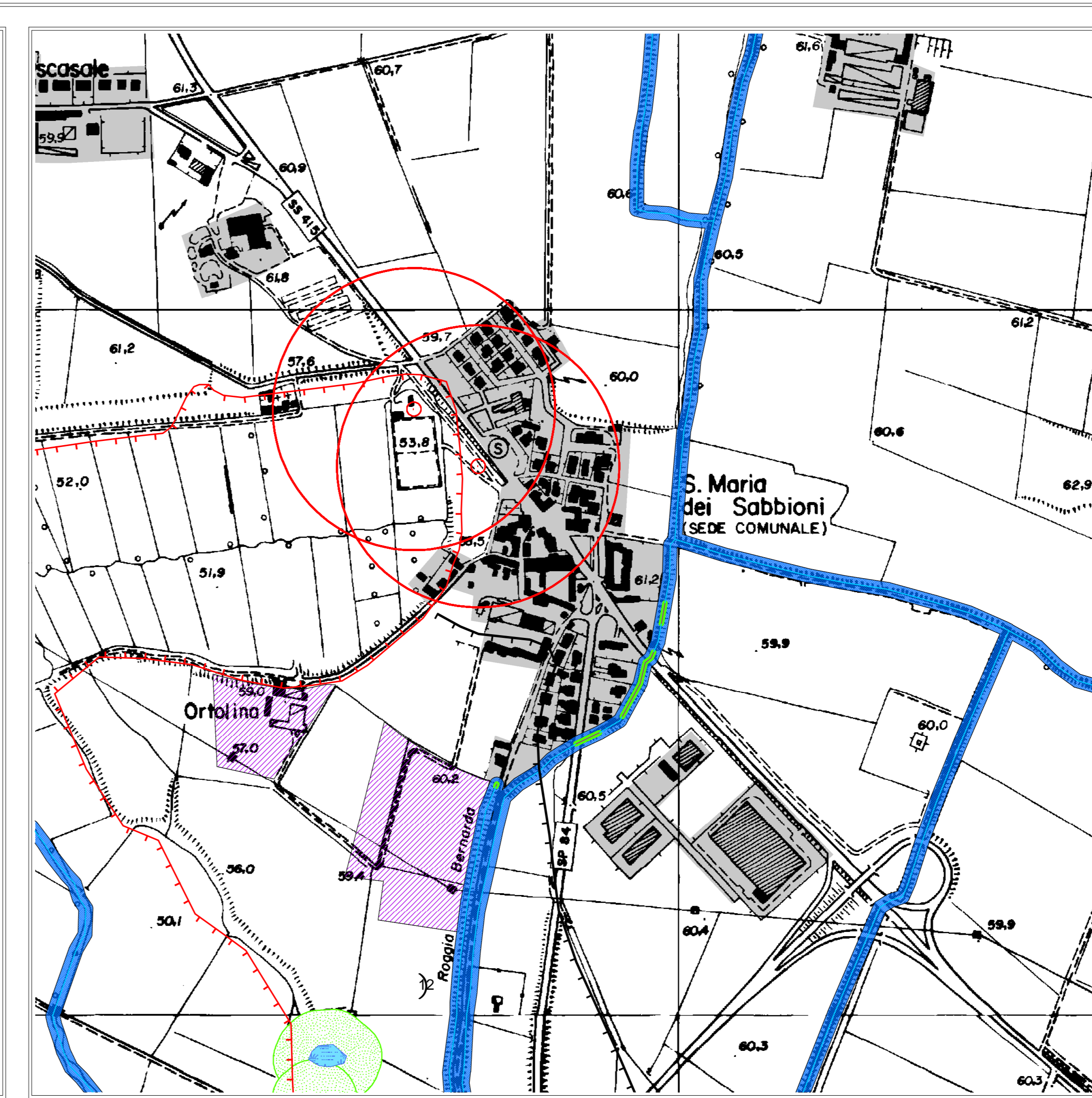
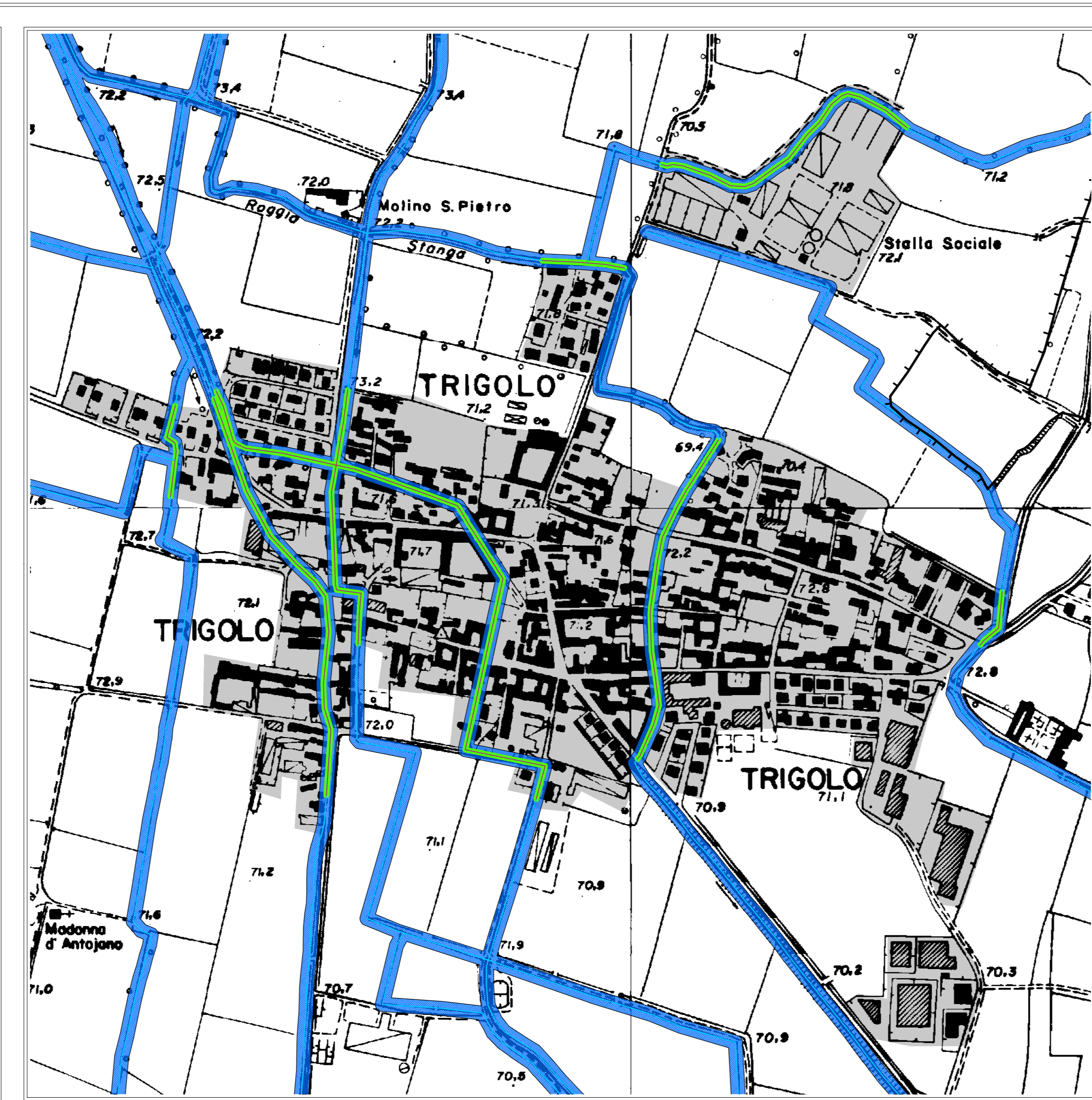
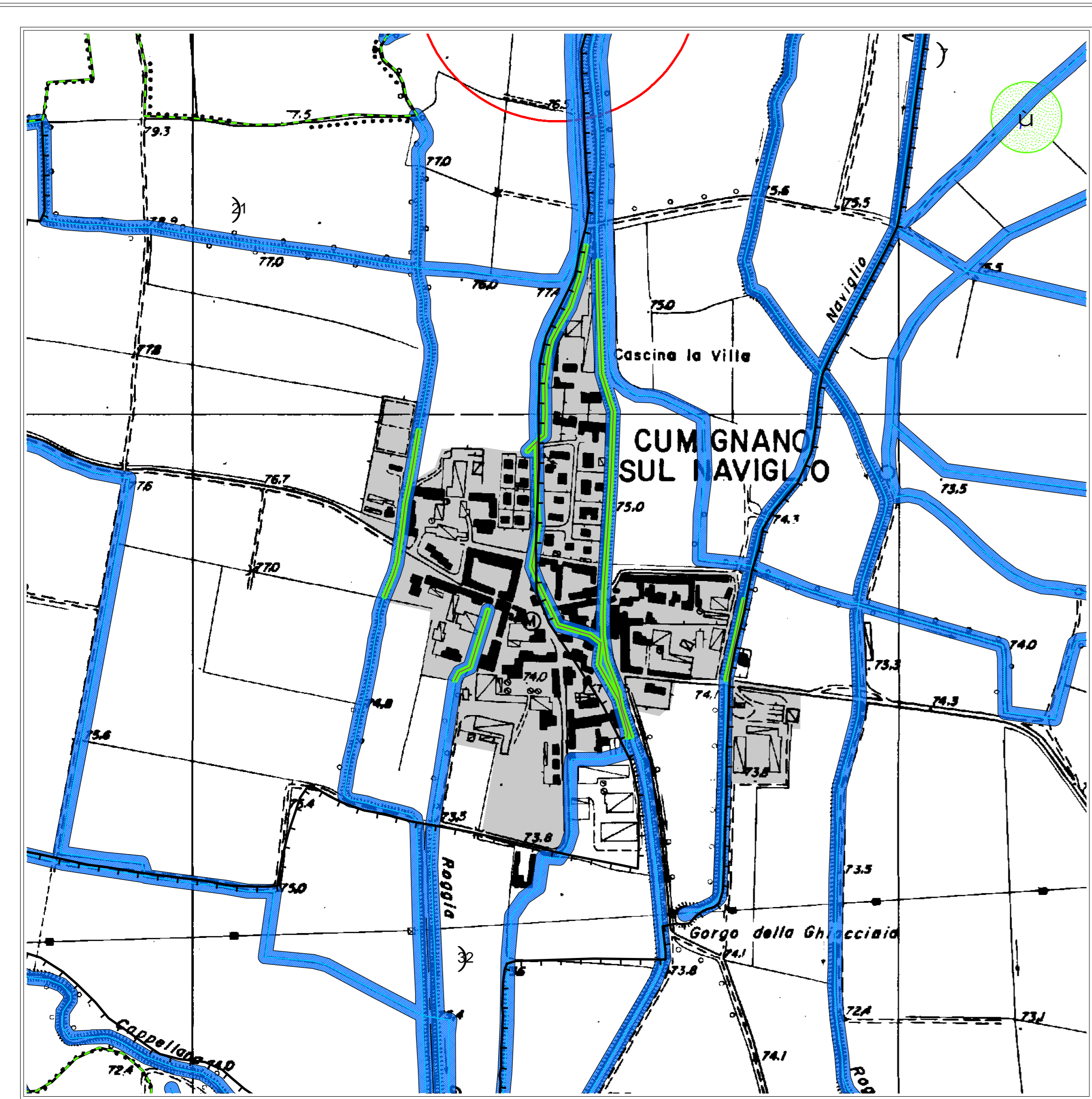
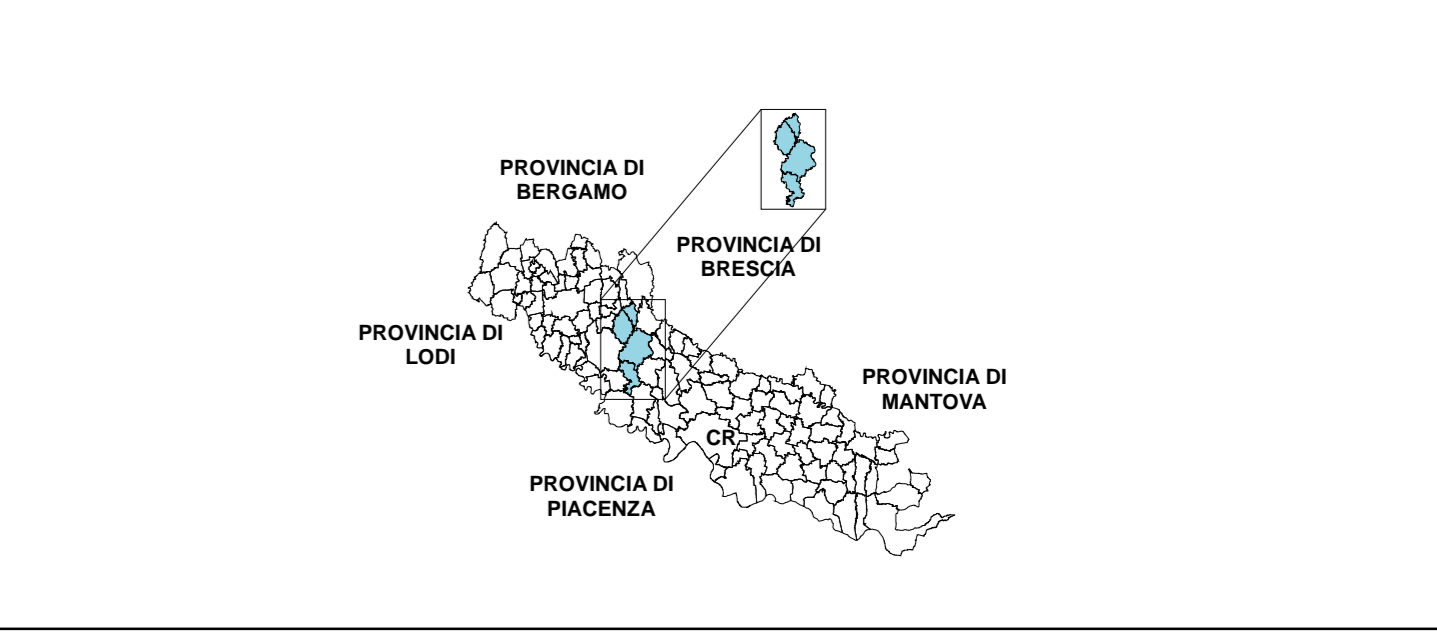
STUDIO GEOLOGICO DEI TERRITORI COMUNALI
 (L.R. 11.03.05 N. 12, Art. 57, Comma 1, D.G.R. 22.12.05 N. 81566, Criteri Attuativi,
 Componente geologica, idrogeologica e sismica e ss. nm. e s.)

Allegato 3D
Carta dei vincoli di natura geologica

Scala 1:5.000

IL GEOLOGO
 Dott. Giovanni Bassi
 Collaboratore: Dott. ph.D. Marco Rinaldi
 009-08-134

Inquadramento generale



LEGENDA

- corso d'acqua del reticolo idrico principale
- corso d'acqua del reticolo idrico minore
- corso d'acqua del reticolo idrico minore in area urbana
- fascia di rispetto del corso d'acqua
- fascia di rispetto del corso d'acqua in area urbana, vigente (10m) e proposta (4m)
- bodri e zone umide
- fascia di rispetto bodri, zone umide, fontanili e risorgive (50m)
- pozzo pubblico
- zona di tutela assoluta pozzo pubblico (10m)
- zona di rispetto pozzo pubblico (200m)
- ⊥ fontanili e risorgive
- cava
- orlo di terrazzo morfologico principale
- orlo di terrazzo morfologico secondario
- certo
- incerto
- area urbana
- confine di comune e di provincia
- numerazione corsi d'acqua (vedasi elenco corsi d'acqua Allegato 3C)

Piano di Assetto Idrogeologico (P.A.I.)

Fascia

- A - di deflusso della piena
- B - di esondazione
- C - di inondazione per piena catastrofica