


LEGENDA

LE VOCI DI LEGENDA RIFERITE AD ELEMENTI CHE NON TROVANO LOCALIZZAZIONE SUL TERRITORIO COMUNALE SONO COMUNQUE RIPORTATE POICHE' RIGUARDANO ELEMENTI PRESENTI NELLE TERRE DEI NAVIGLI


IL TERRITORIO RURALE

 PARCO LOCALE DI INTERESSE SOVRACOMUNALE DELLE TERRE DEI NAVIGLI (PLIS - TdN)
si veda la Carta delle previsioni di piano per il PLIS TdN

 AREE AGRICOLE


 NUCLEI AGRICOLI PRODUTTIVI


 AREE AGRICOLE DI INTERAZIONE CON I TESSUTI URBANI


 AMBITO AGRICOLO DI INTERESSE PAESAGGISTICO DELLA VALLE DEL MORBAICO E DEI NAVIGLI


AMBITI DI INTERESSE NATURALE


 PARCO REGIONALE DELL'OGGIO NORD

 CORRIDOIO DELLA RETE ECOLOGICA DI LIVELLO INTERCOMUNALE ESISTENTE

 CORRIDOIO DELLA RETE ECOLOGICA DI LIVELLO INTERCOMUNALE DI PROGETTO

 CORRIDOIO DELLA RETE ECOLOGICA DI LIVELLO LOCALE ESISTENTE

 CORRIDOIO DELLA RETE ECOLOGICA DI LIVELLO LOCALE DI PROGETTO

 ORLI DI SCARATA

LE INFRASTRUTTURE DELLA MOBILITA'

 FERROVIA

 LASSE VIABILISTICHE SOVRACOMUNALI

 RETE VIABILISTICA LOCALE

 MAGLIA STRADALE URBANA


 ASSI URBANI CENTRALI

 PERCORSI CICLABILI ESISTENTI

 PERCORSI CICLABILI IN PROGETTO


 PORTA TERRITORIALE


 PORTA URBANA


 CORRIDOIO INFRASTRUTTURALE


 INCROCI PERICOLOSI DA RIQUALIFICARE


GLI AMBITI DI TRASFORMAZIONI INSEDIATIVA


 AMBITI DI TRASFORMAZIONE INSEDIATIVA PREVALENTEMENTE RESIDENZIALE


 AMBITI DI TRASFORMAZIONE INSEDIATIVA PREVALENTEMENTE PRODUTTIVO

 AMBITI DI TRASFORMAZIONE INSEDIATIVA MIX FUNZIONALE

 ADDENSAMENTO VOLUMETRICO PREVALENTEMENTE RESIDENZIALE

 ADDENSAMENTO VOLUMETRICO PREVALENTEMENTE PRODUTTIVO

 ADDENSAMENTO VOLUMETRICO PREVALENTEMENTE MIX FUNZIONALE

 PREVISIONE DI TRASFORMAZIONE L'IPROXIMO CON EVENTUALI SERVIZI ANNESSI

 PREVISIONE DEL POLO OSPEDALIERO

 IPOTESI DI SITO PER IMPIANTI DI TELECOMUNICAZIONE E RADIOTELEVISIONE

 AREA A VERDE DI CINTURA URBANA

 NUCLEO DI ANTICA FORMAZIONE

 IL TESSUTO URBANO CONSOLIDATO

Comune di Soresina
terre dei navigli

Annicco, Azzanello, Cappella Carbona, Casalbatiano ed Uniti, Casalmarcano, Castelnuovo, Camignano sul Naviglio, Genola, Fagnano Pardielli, Soresina, Triglio

Documento di Piano Integrato

Carta delle previsioni di piano

PGT-I approvato
Adozione con delibera di CC nr. 40 del 14/05/2009
Approvazione con delibera di CC nr. 74 del 23/10/2009
Pubblicazione sul BURL nr. 24 del 16/06/2010


Variante al PGT-I
Adozione con delibera di CC n.22 del 12.04.2012
Approvazione con delibera di CC n.87 del 24.10.2012
Pubblicazione sul BURL

il Sindaco

l'Assessore

il Segretario Comunale

 Politecnico di Milano
Dipartimento di Architettura e Pianificazione

 TerrAria srl
area politiche urbanistiche e territoriali

 Opere LG

Angela Colucci
(il progettista)

SCALA 1:10.000

