



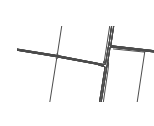



**AMBITI DEL SISTEMA NATURALE**

-  AMBITO DEL PARCO REGIONALE DOGLIO NORD
-  AREE DELLA RETE ECOLOGICA INTERCOMUNALE DELLE TERRE DEI NAVIGLI
-  AREE VERDI IN AMBITO URBANO E DI MARGINE
-  AMBITI AGRICOLI DI INTERESSE PAESAGGISTICO DELLA VALLE DEL MOROSCO E VALLE DEI NAVIGLI

**INDIRIZZI PER IL SISTEMA NATURALE**

-  CORRIDOI DELLA RETE ECOLOGICA LOCALE
-  AMBITO DI PREGIO PAESISTICO AMBIENTALE DI INTERESSE COMUNALE

**AMBITI DEL SISTEMA RURALE**

-  AREE AGRICOLE
-  AREE AGRICOLE DI INTERAZIONE CON I TESSUTI URBANI
-  NUCLEI ED EDIFICI AGRICOLI
-  NUCLEI ED EDIFICI RESIDENZIALI IN AMBITO AGRICOLO



**INDIRIZZI PER IL SISTEMA RURALE**

-  AMBITI DI TUTELA DEI SITI ARCHEOLOGICI

**AMBITI DEL PARCO LOCALE DI INTERESSE SOVRACOMUNALE DELLE TERRE DEI NAVIGLI (PLIS-TDN)**

-  AMBITI DI ELEVATO PREGIO PAESAGGISTICO-AMBIENTALE
-  AMBITI AGRICOLI DI ELEVATO PREGIO PAESAGGISTICO
-  AMBITI AGRICOLI DI INTERESSE PAESAGGISTICO
-  NUCLEI AGRICOLI NEL PLUS-TDN
-  ELEMENTI E AMBITI DI INTERESSE PAESAGGISTICO ED AMBIENTALE DEL PLUS-TDN

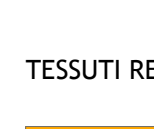



**AMBITI DEI NUCLEI E TESSUTI DI ANTICA FORMAZIONE**

-  TESSUTI DEI NUCLEI DI ANTICA FORMAZIONE
-  TESSUTI DEI NUCLEI DI ANTICA FORMAZIONE RURALE

**INDIRIZZI PER GLI AMBITI DEI NUCLEI E TESSUTI DI ANTICA FORMAZIONE**

-  AMBITI DEI NUCLEI DI ANTICA FORMAZIONE DI ELEVATO INTERESSE STORICO CULTURALE
-  BENE OGGETTO DI VINCOLO
-  BENE, MONUMENTI E AMBITI DI PREGIO STORICO-ARCHITETTONICO
-  SITI ARCHEOLOGICI






**AMBITI DEL TESSUTO URBANO CONSOLIDATO**

- TESSUTI RESIDENZIALI**
-  VILLE CON GIARDINO
  -  TESSUTI RESIDENZIALI - EDIFICI ISOLATI SU LOTTO A BASSA DENSITA'
  -  TESSUTI RESIDENZIALI - EDIFICI ISOLATI SU LOTTO A MEDIA DENSITA'
  -  TESSUTI RESIDENZIALI - TESSUTI A CORONA EDILIZIA

**TESSUTI PRODUTTIVI**

-  TESSUTI PRODUTTIVI - TESSUTI PRODUTTIVI INDUSTRIALI STRUTTURATI
-  TESSUTI PRODUTTIVI - TESSUTI PRODUTTIVI IN AMBITO URBANO
-  TESSUTI PRODUTTIVI - TESSUTI PRODUTTIVI ISOLATI
-  TESSUTI PRODUTTIVI - TESSUTI COMMERCIALI E TERZIARI





**ALTRI TESSUTI E AMBITI**

-  SERVIZI (DA PUS-IC)
-  IMPIANTI ED ATTIVITA' TECNOLOGICHE
-  AMBITI DI CAVA
-  AMBITI DI CAVA CESSATA NON RECUPERATA
-  AMBITI DI PIANI ATTUATIVI VIGENTI

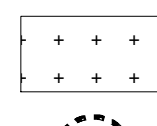
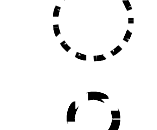



**AMBITI DELLE TRASFORMAZIONI SPECIALI**

-  AMBITI DI RECUPERO
-  AMBITI DI COMPLETAMENTO URBANISTICO
-  AMBITI DI RIQUALIFICAZIONE





**AMBITI DI TRASFORMAZIONE**

-  AMBITI DI TRASFORMAZIONE INSEDIATIVA (DA DIP-I)
-  SERVIZI DI PREVISIONE (DA PUS-IC)
-  CORRIDOI INFRASTRUTTURALI DI PREVISIONE (DA DIP-I E PUS-IC)
-  PERCORSI CICLABILI DI PREVISIONE (DA PUS-IC)

**SALVAGUARDIE**

-  AREE DI RISPETTO CIMITERIALE
-  AREE DI RISPETTO DEI POZZI DI APPROVVIGIONAMENTO IDRICO
-  AREE DI RISPETTO ASSOLUTO DEI POZZI DI APPROVVIGIONAMENTO IDRICO
-  AREE DI RISPETTO DEI DEPURATORI
-  LINEE DEGLI ELETTRODOTTI AD ALTA E MEDIA TENSIONE

**BASE CARTOGRAFICA**

-  CONFINI COMUNALE
-  FERROVIA
-  STRADE
-  PERCORSI CICLABILI ESISTENTI (DA PUS-IC)

Comune di Soresina  
**terre dei navigli**  
Annisco, Azzanello, Cappella Cantone, Cavallutano ed Uniti, Casalmerano, Cattivicono, Camignano sul Naviglio, Genova, Paderno Foxholi, Soresina, Triglio

**Piano delle Regole Integrato**

**Carta del PdR-I**

PGT-I approvato  
Adozione con delibera di CC n. 40 del 14/05/2009  
Approvazione con delibera di CC n. 74 del 23/10/2009  
Pubblicazione sul BURL n. 24 del 16/06/2010

**Variante al PGT-I**  
Adozione con delibera di CC n. 22 del 12.04.2012  
Approvazione con delibera di CC n. 87 del 24.10.2012  
Pubblicazione sul BURL .....

Il Sindaco ..... l'Assessore ..... Il Segretario Comunale .....

 Politecnico di Milano  
Dipartimento di Architettura e Pianificazione  
 TerrAria srl  
area politiche urbanistiche e territoriali  
  LG

Angela Colucci  
(il progettista)

SCALA 1:10.000

LE VOCI DI LEGENDA RIFERITE AD ELEMENTI CHE NON TROVANO LOCALIZZAZIONE SUL TERRITORIO COMUNALE SONO COMUNQUE RIPORTATE POICHE' RIGUARDANO ELEMENTI PRESENTI NELLE TERRE DEI NAVIGLI

