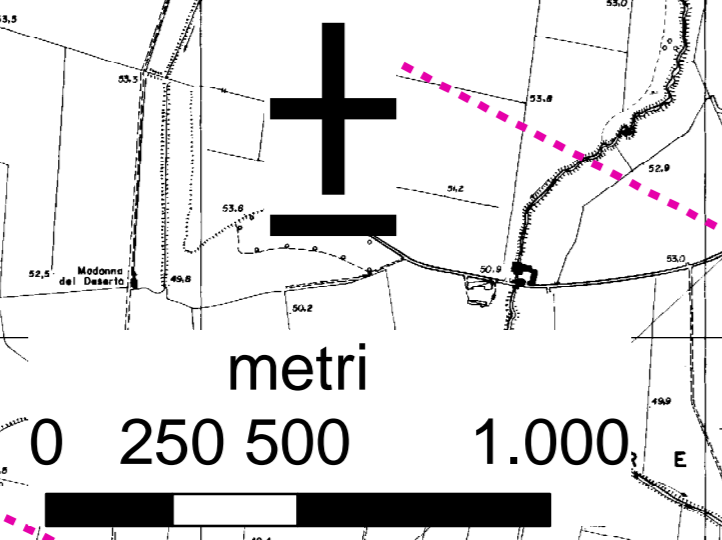
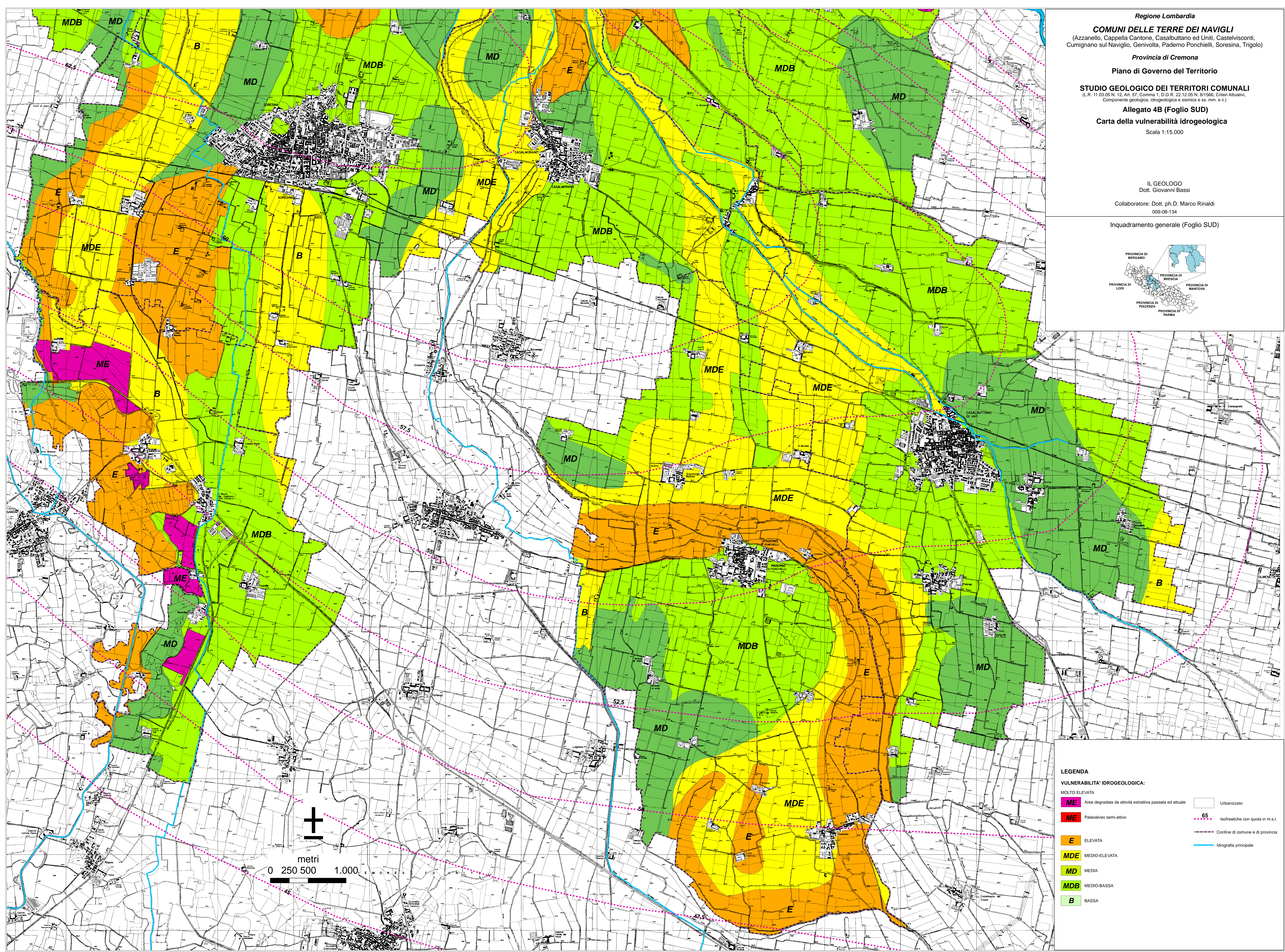
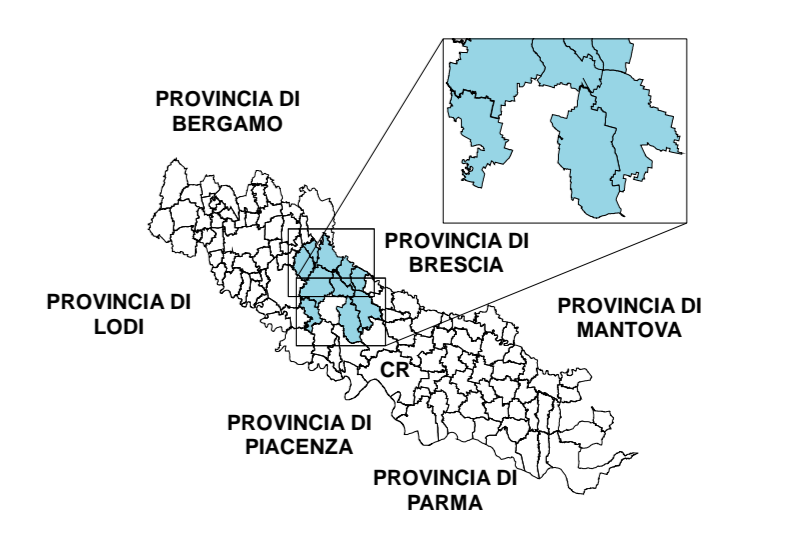


Regione Lombardia
COMUNI DELLE TERRE DEI NAVIGLI
 (Azzanello, Cappella Cantone, Casalbuttano ed Uniti, Castelvisconti, Cumignano sul Naviglio, Genivolta, Paderno Ponchielli, Soresina, Trigolo)
 Provincia di Cremona
 Piano di Governo del Territorio
STUDIO GEOLOGICO DEI TERRITORI COMUNALI
 (L.R. 11.03.05 N. 12, Art. 57, comma 1, D.G.R. 22.12.05 N. 911566; Criteri Attuativi, Componente geologica, idrogeologica e sismica e ss. nm. e it.)
Allegato 4B (Foglio SUD)
Carta della vulnerabilità idrogeologica
 Scala 1:15.000

IL GEOLOGO
 Dott. Giovanni Bassi
 Collaboratore: Dott. ph.D. Marco Rinaldi
 009-08-134

Inquadramento generale (Foglio SUD)



LEGENDA

VULNERABILITA' IDROGEOLOGICA:

ME (Molto Elevata)	Area degradata da attività estrattiva passata ed attuale		Urbanizzato
ME (Molto Elevata)	Paleoalveo semi-attivo		65 Isofreatiche con quota in m.s.l.
E (Elevata)			Confine di comune e di provincia
MDE (Medio-Elevata)			Idrografia principale
MD (Media)			
MDB (Medio-Bassa)			
B (Bassa)			