

N-O Sezione 5

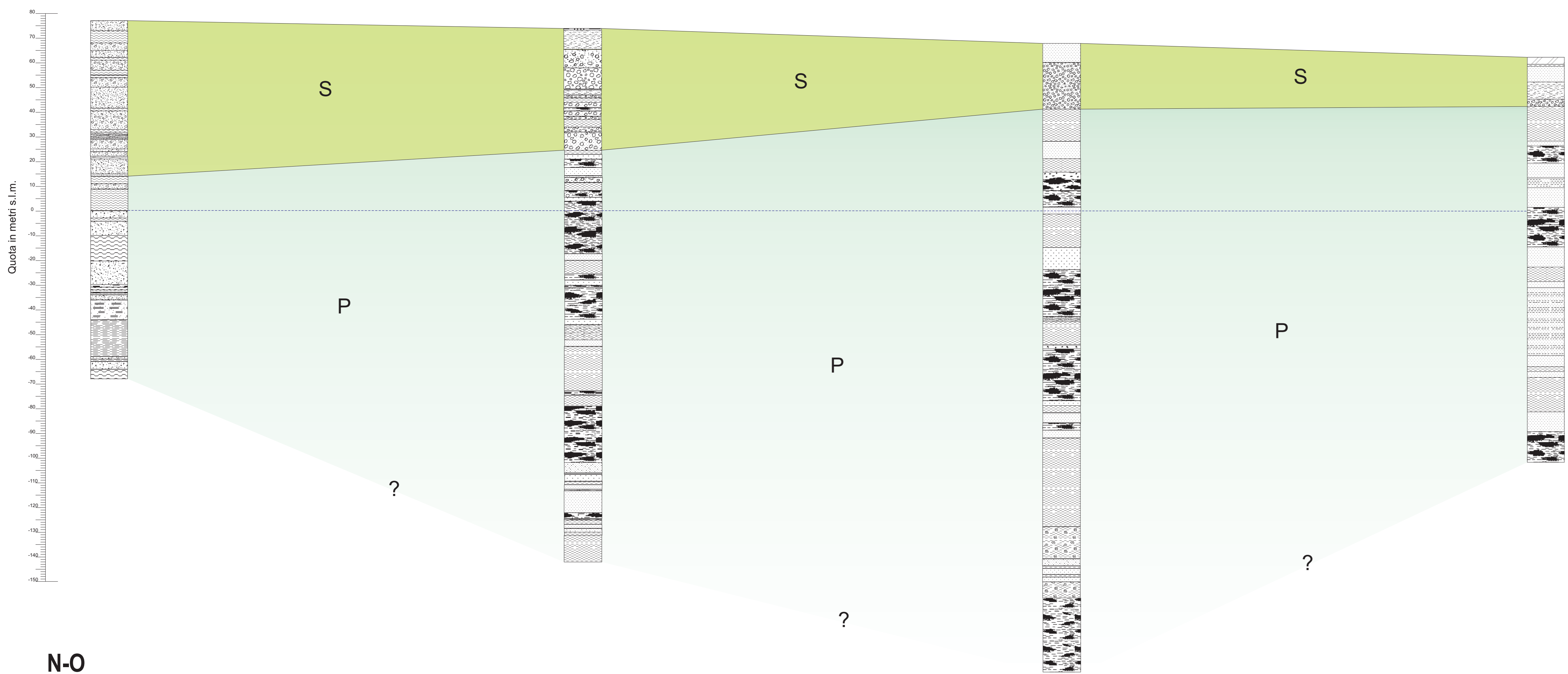
Cumignano S.N.

Genivolta (via Dosso)

Castel Visconti (via Azzanello)

Bordolano

S-E



Regione Lombardia
COMUNI DELLE TERRE DEI NAVIGLI
 (Azzanello, Cappella Cantone, Casalbuttano ed Uniti, Castelvisconti, Cumignano sul Naviglio, Genivolta, Paderno Ponchielli, Soresina, Trigolo)
 Provincia di Cremona
Piano di Governo del Territorio
STUDIO GEOLOGICO DEI TERRITORI COMUNALI
 (L.R. 11.03.05 N. 12, Art. 57, Comma 1, D.G.R. 22.12.05 N. 8/1566, Criteri Attualivi, Componente geologica, sismica e idrogeologica e ss. mm. e ii.)
Allegato 2D
Sezioni idrogeologiche
 Scala orizzontale 1:25.000
 Scala verticale 1:1.000

IL GEOLOGO
 Dott. Giovanni Bassi
 Collaboratore: Dott. ph.D. Marco Rinaldi
 009-08-134

LEGENDA

- Ghiaia
 - Sabbia
 - Limo e Argilla
 - Torba
- S Litozona superficiale**
P Litozona profonda

N-O Sezione 6

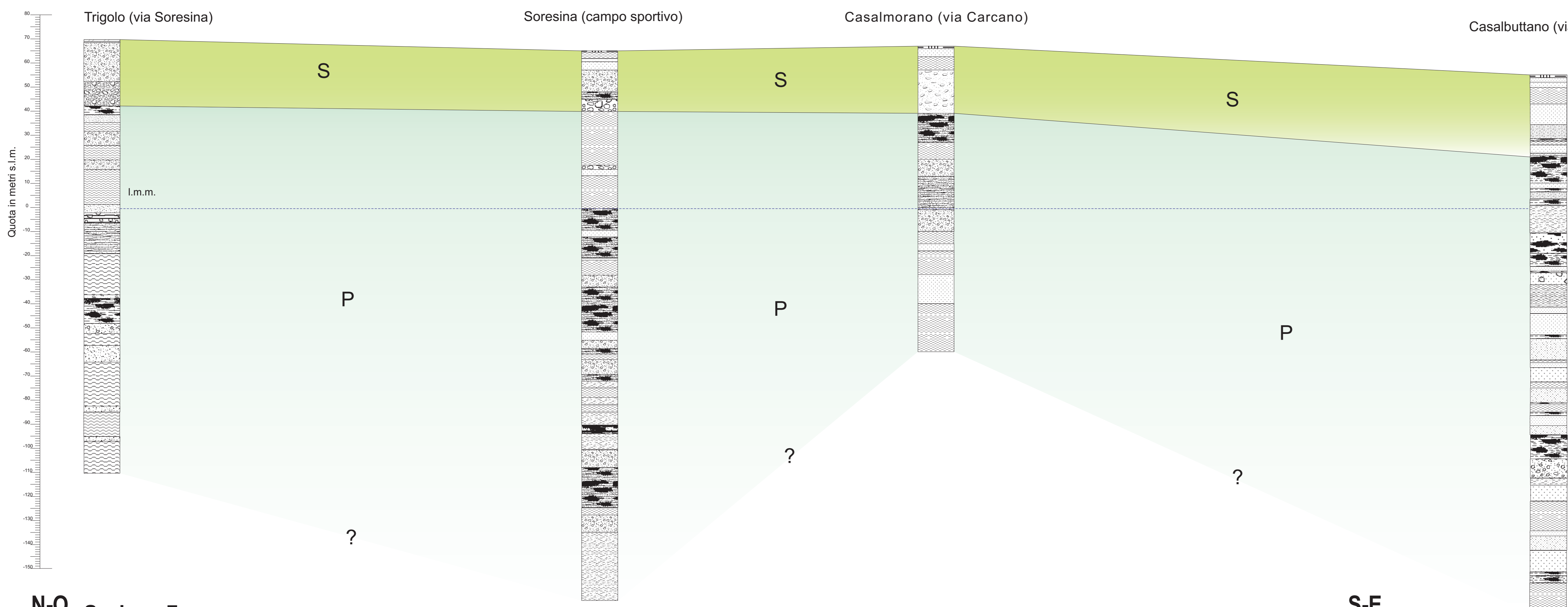
Trigolo (via Soresina)

Soresina (campo sportivo)

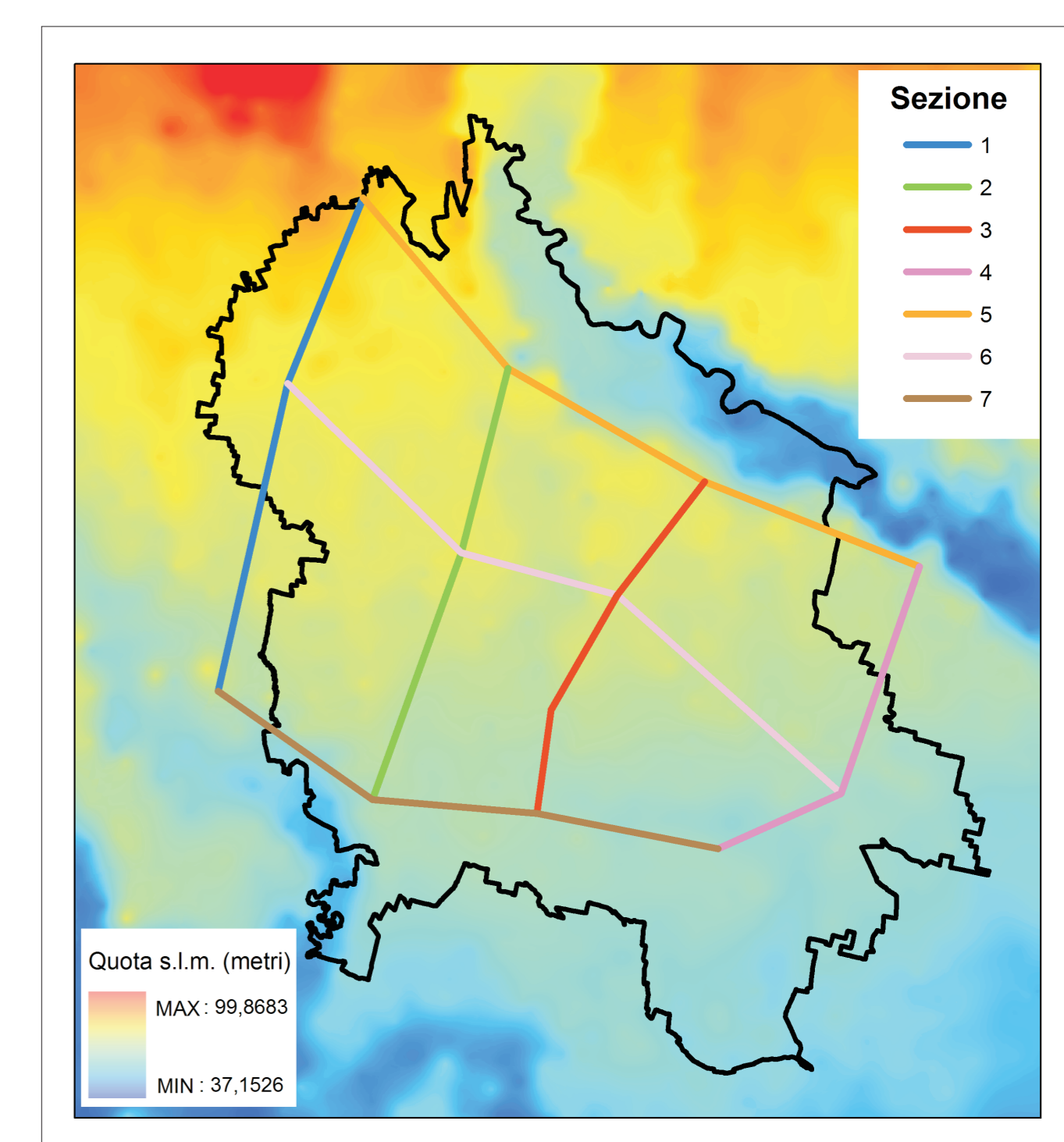
Casalmorano (via Carcano)

Casalbuttano (via Podestà)

S-E



INQUADRAMENTO GENERALE



N-O Sezione 7

Castelleone - Loc. Corte Madama

Cappella Cantone - Loc. S. Maria dei Sabbioni

Annicco (via Arnaldo da Brescia)

Paderno Ponchielli (via A. Volta)

S-E

